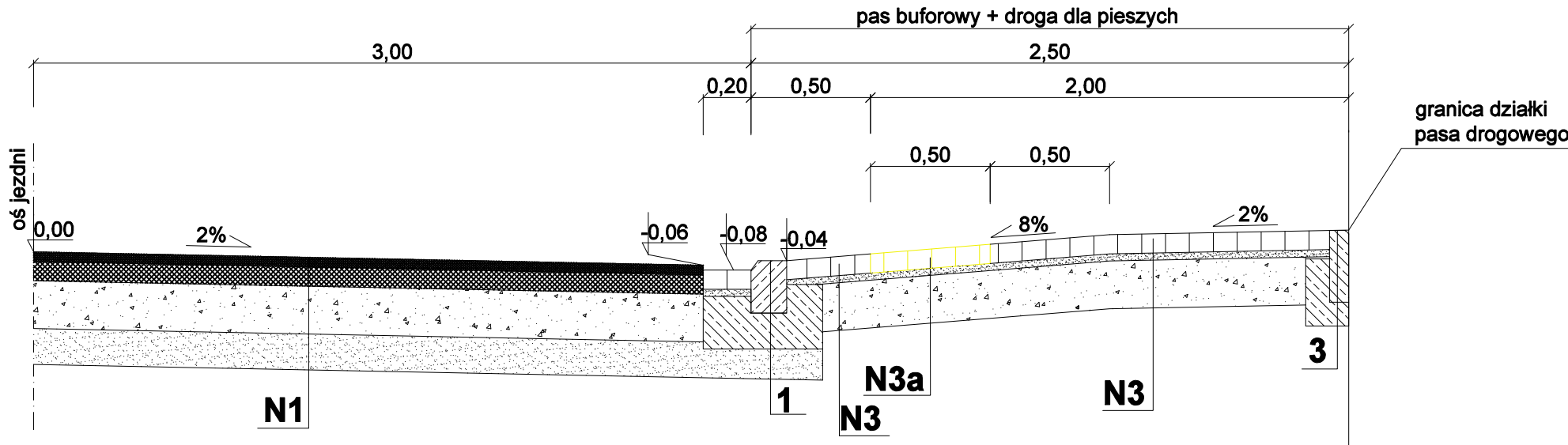
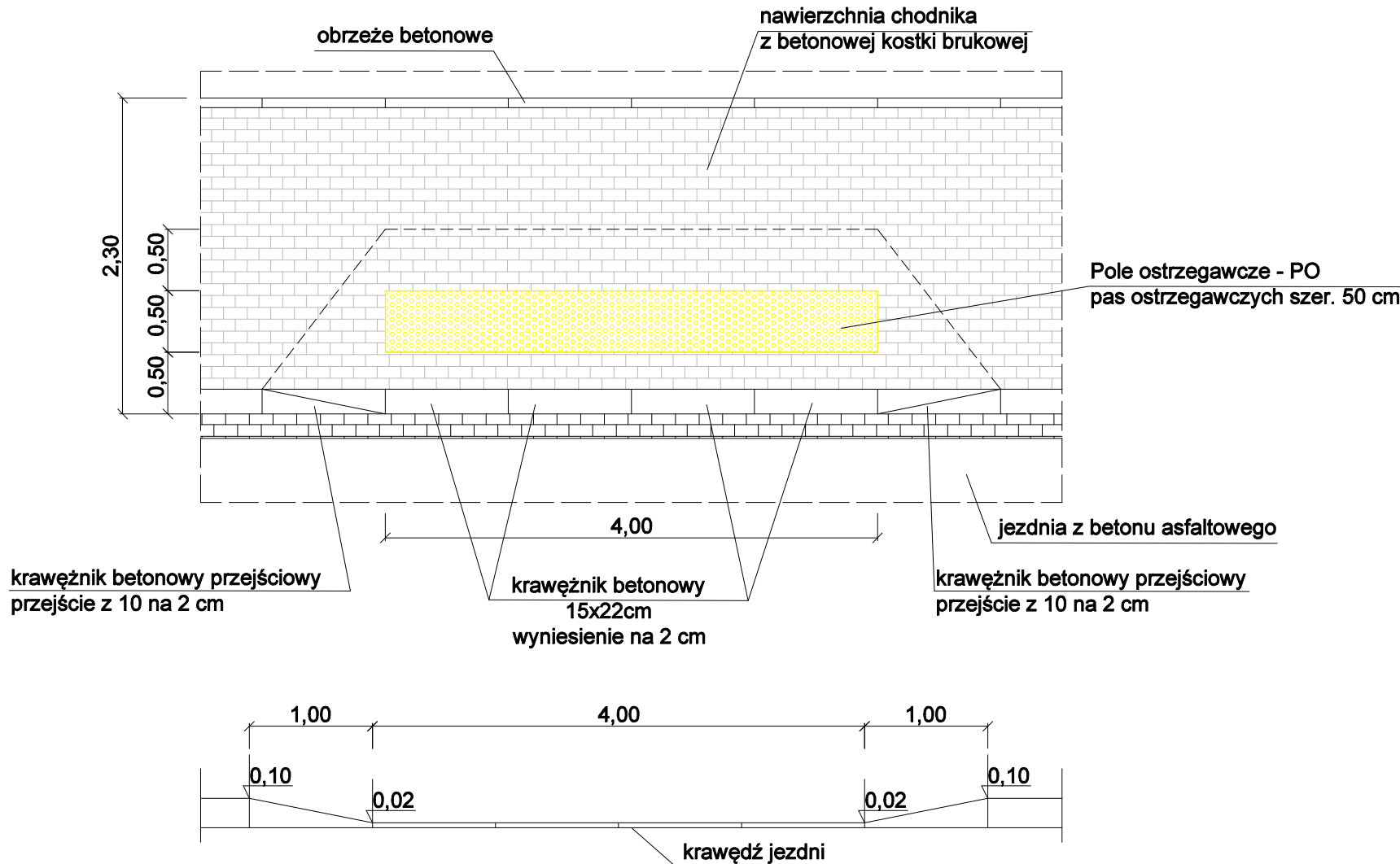


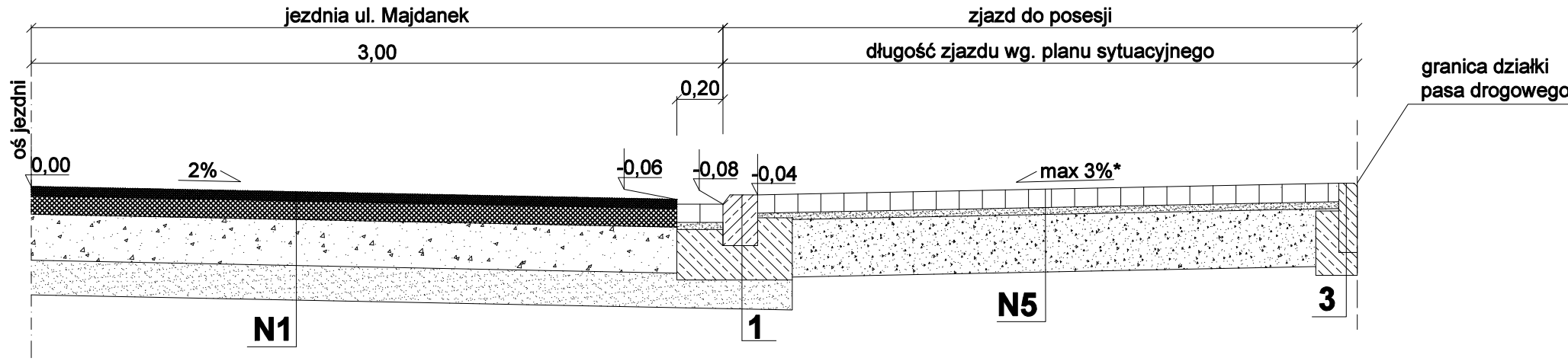
PRZEKRÓJ TYPOWY
RAMPA PRZY PRZEJŚCIU DLA PIESZYCH



SCHEMAT WYKONANIA
RAMPY I NAWIERZCHNI FON NA PRZEJŚCIU
skala 1:50

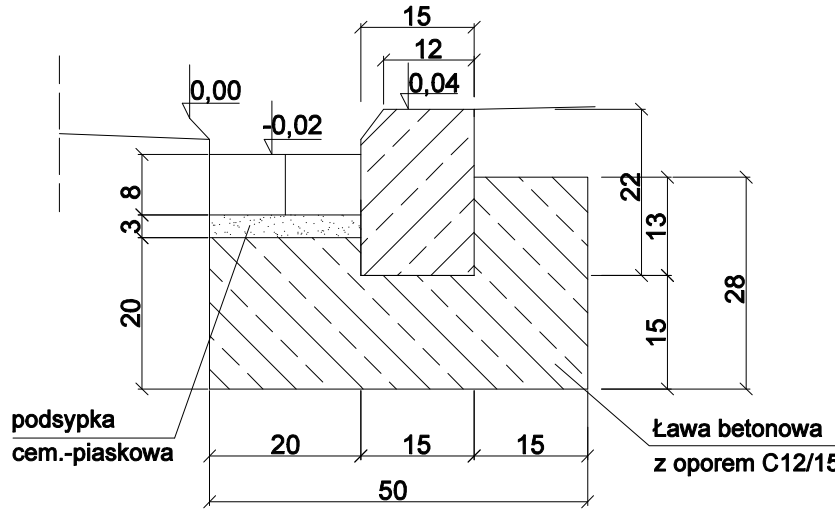


PRZEKRÓJ TYPOWY
ZJAZD DO POSESJI

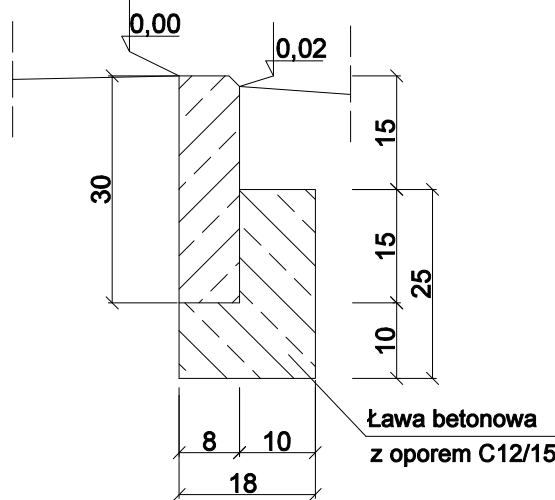


UWAGA 7):
Na zjazdach które nie są wykonywane w ciągu drogi dla pieszych
spadek poprzeczny może wynosić max. 8%.

SZCZEGÓŁ 1
krawężnik betonowy 15 x 22 cm
skala 1:10



SZCZEGÓŁ 3
obrzeże 8 x 30 cm
skala 1:10



N1 - nawierzchnia jezdni (KR 2)

4 cm - warstwa ścieralna z betonu asfaltowego AC 11 S 50/70
8 cm - warstwa wiążąca z betonu asfaltowego AC 16 W 50/70
20 cm - podbudowa z krusz. łaman. stab. mech. 0/31,5mm C _{90/3}
15 cm - warstwa kruszywa stab. spoiwem hydraulicznym C _{1,5/2,0}

N3 - nawierzchnia chodnika/wejścia
zabrukowania

8 cm - betonowa kostka brukowa - kolor szary
3 cm - podsypka cementowo - piaskowa 1:4
20 cm - podbudowa z krusz. łaman. stab. mech. 0/31,5mm C _{90/3}

N3a - nawierzchnia chodnika/wejścia

8 cm - betonowa kostka brukowa ostrzegawcza - kolor żółty
3 cm - podsypka cementowo - piaskowa 1:4
20 cm - podbudowa z krusz. łaman. stab. mech. 0/31,5mm C _{90/3}

N5 - nawierzchnia zjazdu

8 cm - betonowa kostka brukowa - kolor grafitowy
3 cm - podsypka cementowo - piaskowa 1:4
25 cm - podbudowa z krusz. łaman. stab. mech. 0/31,5mm C _{90/3}

BIURO PROJEKTOWE SPK PROJEKT Krzysztof Polaczek ul. Kochcicka 69, 42-700 Lubliniec NIP 5751744318, REGON 389898318		INWESTOR: GMINA LUBLINIEC UL. PADEREWSKIEGO 5 42-700 LUBLINIEC	
NAZWA OPRACOWANIA:	PRZEBUDOWA ODCINKA DROGI GMINNEJ NR 440064 S ULICY MAJDANEK W LUBLINCU		
TEMAT RYSUNKU:	PRZEKROJE TYPOWE		
FUNKCJA:	IMIĘ I NAZWISKO:	SPECJALNOŚĆ:	PODPIS:
PROJEKTANT:	mgr inż. Krzysztof Polaczek Upr. Nr: SLK/6275/PWBD/15	inżynieria drogowa	
STADIUM:	DATA:	SKALA:	NUMER RYSUNKU:
PT	01.2024 r.	1:25	DR.4.2